EURL Sylva-lim
Gestion Forestière

Des propriétaires forestiers et l'EURL Sylva-Lim
vous présentent leur cahier de

Vente de bois sur pied en Forêt Privée

Vente du 27 Novembre 2015 à 11h

Salle polyvalente, Le Bourg, 19200 Chaveroche

EURL Sylva-Lim Gaspard THOMAS
La Planche aux Faux
87500 Saint Yrieix La Perche
06.89.31.06.72

EURL Sylva-Lim
Gaspard THOMAS
La Planche aux Faux
87500 Saint Yrieix La Perche
06 89 31 06 72
sylva-lim@gestion-forestiere.net

EURL Sylva-lim
Gestion Forestière

Saint Yrieix La Perche, le 14 Octobre 2015

Madame, Monsieur,

Veuillez trouver le catalogue de vente de bois sur pied d'automne 2015 constitué de 13 lots de bois dont: 6 156 m3 de résineux, 1014 m3 de feuillus, et 37ha de taillis.

Merci de me faire parvenir vos offres par courrier avant la date du 27 Novembre 2015 à l'adresse ci-après : **Eurl Sylva-Lim - Gaspard THOMAS - Le Bourg - 19200 Chaveroche.**
L'ouverture des plis se fera à la salle polyvalente située : le Bourg - 19200 Chaveroche à 11h. Les dernières offres pourront être remises en main propre le jour de la vente avant ouverture des enveloppes.

S'appliquent les clauses propres à chaque lot et les clauses générales de la compagnie nationale des Experts Forestiers. De plus, l'établissement entre acheteur et vendeur d'un état des lieux contradictoire de la desserte et des places de dépôt, avant le début des opérations d'exploitation des bois, est recommandé.

Le règlement se fera pour 20% au comptant + TVA éventuelle au nom du vendeur et 7%HT du montant de l'offre pour frais d'estimation lors de la signature du contrat d'achat de bois au noms de l'Eurl Sylva-Lim. L'offre de l'acheteur s'entend HT et frais compris. La CVO sera réglée par l'acheteur.

Pour le solde des bois vendus en bloc et sur pied, seront établies trois traites d'égal montant à accepter et à faire avaliser pour des échéances à 90-120-150 jours. Les délais d'exploitation et de vidange sont fixés au 1er avril 2017 pour les bois vendus en bloc et sur pied, sauf dispositions particulières.

A votre disposition pour tous autres renseignements.

Je vous prie d'agréer, Madame, Monsieur, l'expression de mes respectueuses salutations.

G. THOMAS

EURL Sylva-lim
Gestion Forestière

Vente d'automne 2015

EURL Sylva-lim
Gestion Forestière

N°	NOM ET SITUATION DU LOT	RESINEUX	FEUILLUS	TAILLIS (ha)	
1	BREDECHE - Saint Yrieix Le Dejalat (19)	2 885			
2	DUFRAISSE - La coquille (24)	243			
3	GFR La PLAGNE - Saint Yrieix La Perche (87)	669			
4	GFR La PLAGNE - Saint Yrieix La Perche (87)			4,3	
5	MICHELON - Bonnefond (19)	716			
6	GOURCEROL - Pierre Buffiere (87)		50	4,8	
7	CHASSEUIL - Miallet (24)	69	55	4,02	
8	RB Transaction - Saint Hilaire Bonneval (87)		107	5,15	
9	Bois de Charel - Rilahc Xaintrie (19)	92		15,4	
10	Famille BONNEAU - Saint Germain Les Belles(87)	8	782		
11	SCI le BREUIL - Saint Priest de Gimel (19)	214	20	4,2	
12	BOURG - Saint Hilaire Les Courbes (19)	644			
13	PLAZANET - Tarnac (19)	616			
		6 156	1014	37,87	7 170

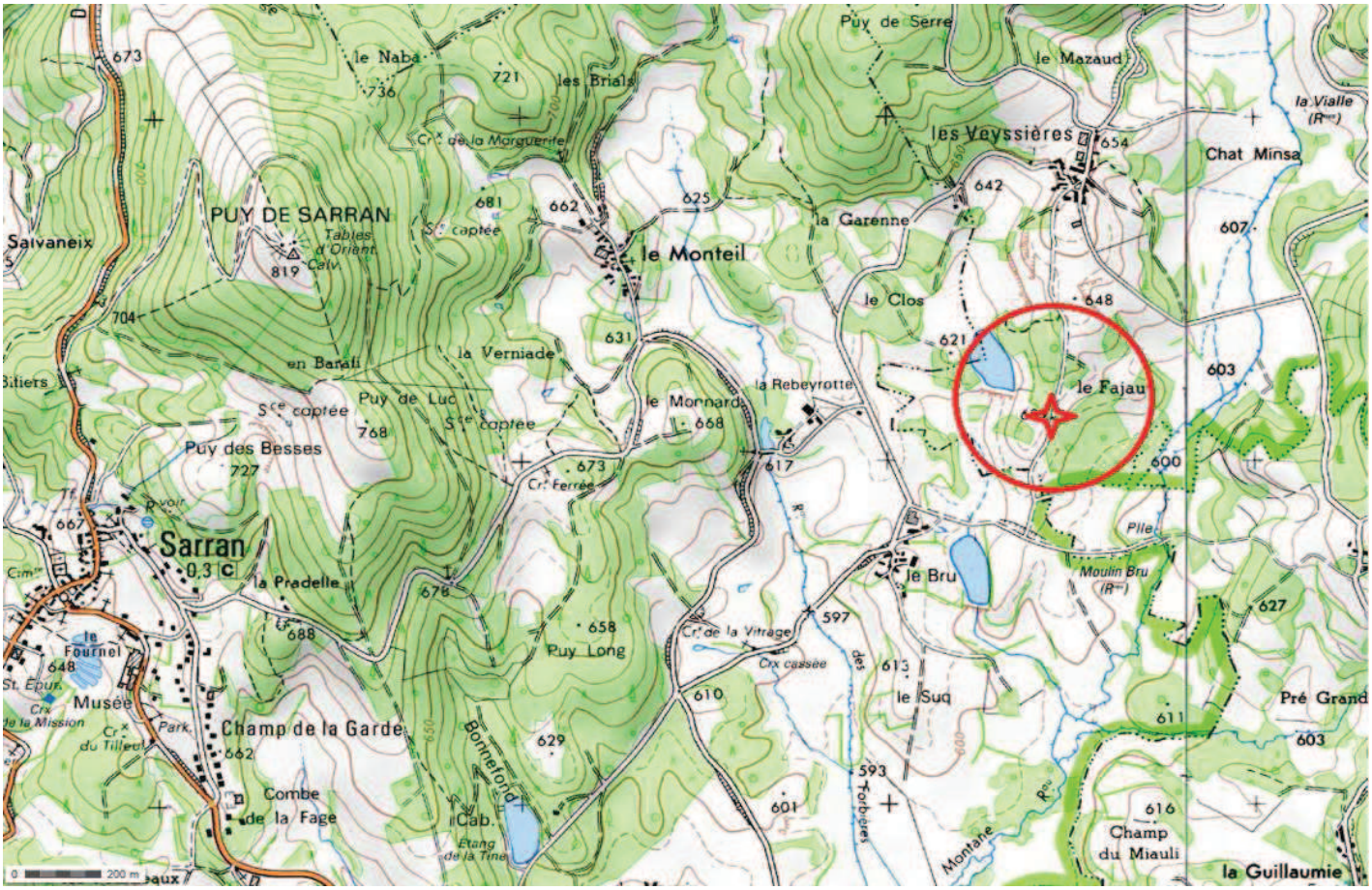
Puy de Serre
le Mazaud
le Naba
les Brials
les Veyssières
Chat Minsa
la Vialle
PUY DE SARRAN
Tables d'Orient
Calv.
Saivaneix
le Monteil
la Garenne
le Clos
le Fajau
en Barafi
la Verniade
Puy de Luc
le Monnard
la Rebeyrotte
Puy des Besses
Sarran
la Pradelle
le Bru
Moulin Bru
Puy Long
Cr. de la Vitrage
le Suq
Pré Grand
le Fournel
Musée
Champ de la Garde
Combe de la Fage
Bonnefond
Cab.
Etang de la Tine
Champ du Miauli
la Guillaumie
0 200 m

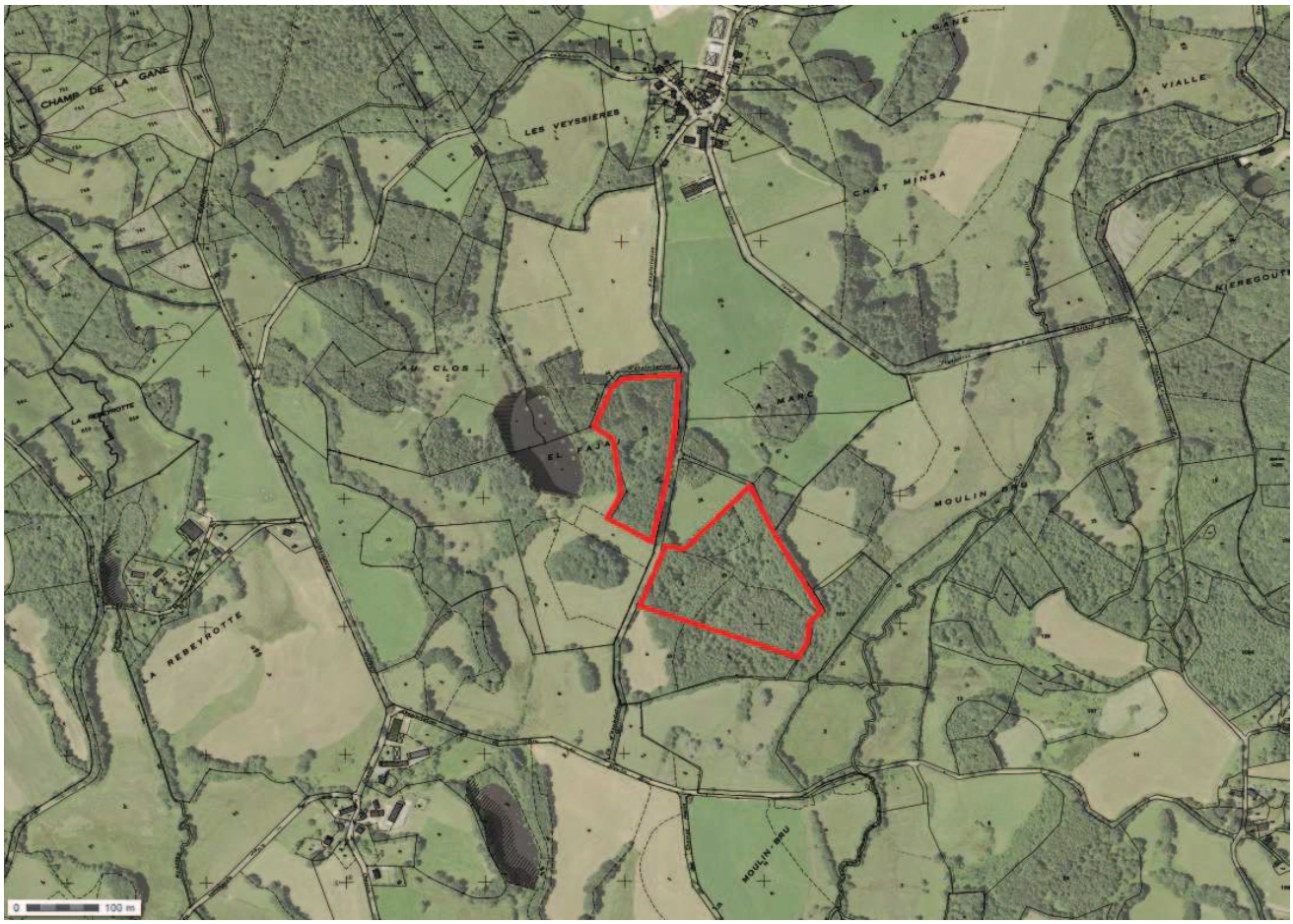
CHAMP DE LA GANE
LES VEYSSIERES
LA GANE
LA VIALLE
CHAT MINSA
AU CLOS
EL FAJAU
MOULIN BRU
LA REBEYROTTE
0 100 m

EURL Sylva-lim
Gestion Forestière

N°1 Coupe rase résineuse - 2885m^3

EURL Sylva-lim
Gestion Forestière

Circonférence	Douglas	Epicéa	Mélèze	Pin Sylvestre
60	21	36	25	57
70	34	84	68	68
80	53	149	151	61
90	61	160	270	34
100	83	89	216	12
110	64	34	126	8
120	66	15	47	
130	49	6	28	
140	44	3	4	
150	35	1	3	
160	20		1	
170	12	1		
180	3			
190	3			
200				
210				
220				
230				

Nombre de pieds	548	578	939	240
Volume en m^3	1257	416	1144	68
Volume moyen	2,3	0,7	1,2	0,3

Autre bois	Nombre de pieds	Volume (m^3)
Chauffage	stères	80
Total	0	0

Situation: Saint Yrieix le Dejalat (19), parcelles ZP 39 et 45

Type de peuplement: Futaie résineuse

Nature de la coupe: Coupe rase - 5,90 ha

Type de marquage: Deux traits horizontaux pour les limites

Clauses particulières

- Remise en état des chemins, pistes et places de dépôt après exploitation
- Respect des fonds voisins, des limites et des clôtures
- Délai de paiement: suivant les conditions du cahier de vente

Nombre de pieds estimés: **2305**

Volume sciable présumé (m^3): **2885**

Pour la visite, contacter le gestionnaire: 06 89 31 06 72

la Roussie
R. N.
Raty
Bois de Clairoux
Bois de la Croix
la Barde
Maison du Parc
de la Barde
les Neyroux
Bonhur
Ste-Marie-de-Frugie
Valouse
les Pevrières
la Meyriardie
le Coderc
Champ Baillard
le Bourg
D. 79
les Charbonnières
la Combe
Puy Roux
la Coquille
Gare
le Boucheron
le Moulin du Boucheron
le Pont
Puyroux
la Bourdeille
Garlet
Champelot
Moulin de Margaud

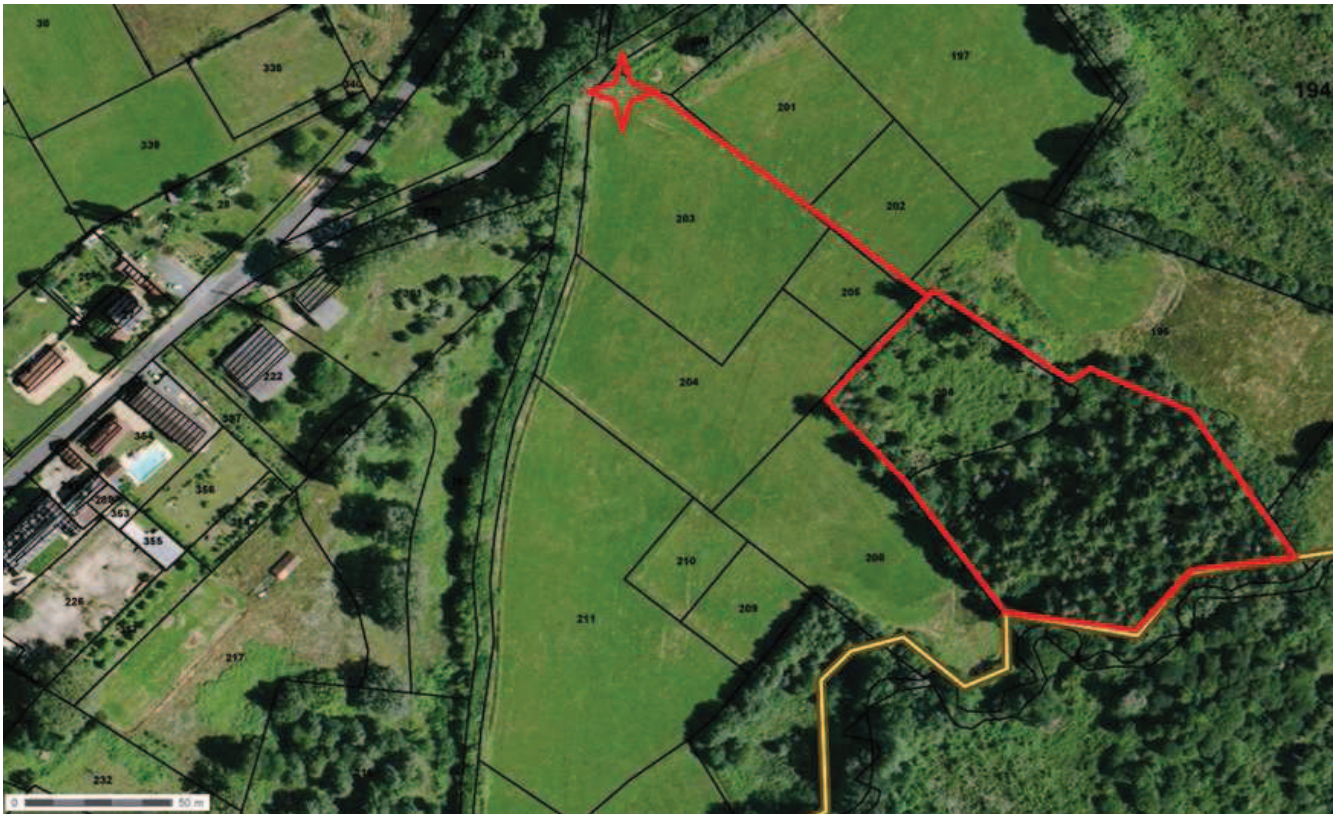

EURL Sylva-lim
Gestion Forestière

N°2 Coupe rase résineuse - 243m^3

EURL Sylva-lim
Gestion Forestière

Circonférence	Epicéa de Sitka
60	4
70	15
80	17
90	22
100	28
110	26
120	31
130	22
140	13
150	9
160	14
170	6
180	2
190	1
200	
210	
220	
230	

Situation: La Coquille (24), parcelles AI 206 et 207

Type de peuplement: Futaie résineuse

Nature de la coupe: Coupe rase - 1,15 ha

Type de marquage: Points jaunes, deux traits horizontaux pour les limites

Clauses particulières

- Remise en état des places de dépôt après exploitation
- Respect des fonds voisins, des limites et des clôtures
- Exploitation dans les périodes en accord avec l'exploitant agricole
- Délai de paiement: suivant les conditions du cahier de vente

Nombre de pieds	210
Volume en m^3	227
Volume moyen	1,1

Autre bois	Nombre de pieds	Volume en m^3
Epicéa de sitka sec	19	16
Chauffage	stères	65
Total	19	16

Nombre de pieds estimé: **229**

Volume sciable présumé (m^3): **243**

Pour la visite, contacter le gestionnaire: 06 89 31 06 72

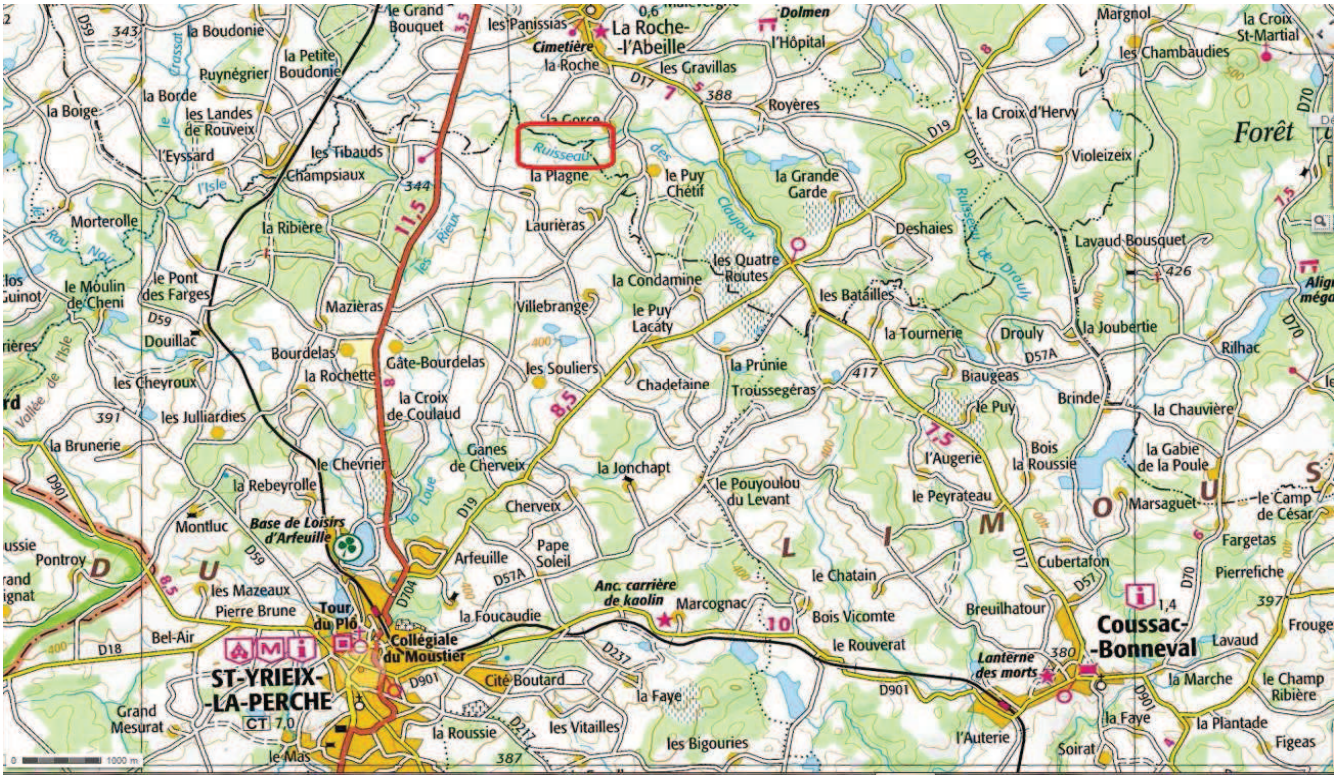

le Grand Bouquet
les Panissias
La Roche-l'Abeille
Cimetière
la Roche
les Gravillas
Dolmen
l'Hôpital
Margnol
la Croix St-Martial
les Chambaudies
la Boudonie
la Petite Boudonie
Puynégrier
la Borde
la Boige
les Landes de Rouveix
l'Eyssard
les Tibauds
Champsiaux
la Plagne
le Puy Chétif
Royères
la Croix d'Hervy
Forêt
Violeizeix
la Grande Garde
Deshaies
Lavaud Bousquet
Morterolle
la Ribière
Laurières
les Quatre Routes
la Condamine
le Moulin de Cheni
le Pont des Farges
Mazières
Villebrange
le Puy Lacaty
les Batailles
la Tournerie
Drouly
la Joubertie
Douillac
Bourdelas
Gâte-Bourdelas
les Souliers
la Prunie
Chadefaine
Troussegéras
Biaugeas
Rilhac
les Cheyroux
la Rochette
la Croix de Coulaud
le Puy
Brinde
la Chauvière
les Julliardies
la Brunerie
le Chevrier
Ganes de Cherveix
la Jonchapt
l'Augerie
Bois la Roussie
la Gabie de la Poule
la Rebeyrolle
le Pouyoulou du Levant
le Peyrateau
Marsaguet
le Camp de César
Montluc
Base de Loisirs d'Arfeuille
Cherveix
Pape Soleil
Fargetas
Pontroy
Arfeuille
le Chatain
Cubertafon
Pierrefiche
les Mazeaux
Pierre Brune
Tour du Plô
Anc. carrière de kaolin
Marcognac
Bois Vicomte
Breuilhatour
Coussac-Bonneval
Bel-Air
la Foucaudie
Collégiale du Moustier
le Rouverat
Lanterne des morts
Lavaud
Frouge
ST-YRIEIX-LA-PERCHE
Cité Boutard
la Faye
la Marche
le Champ Ribière
Grand Mesurat
la Roussie
les Vitailles
les Bigouries
l'Auterie
la Plantade
Figeas
le Mas
Soirat
1000 m

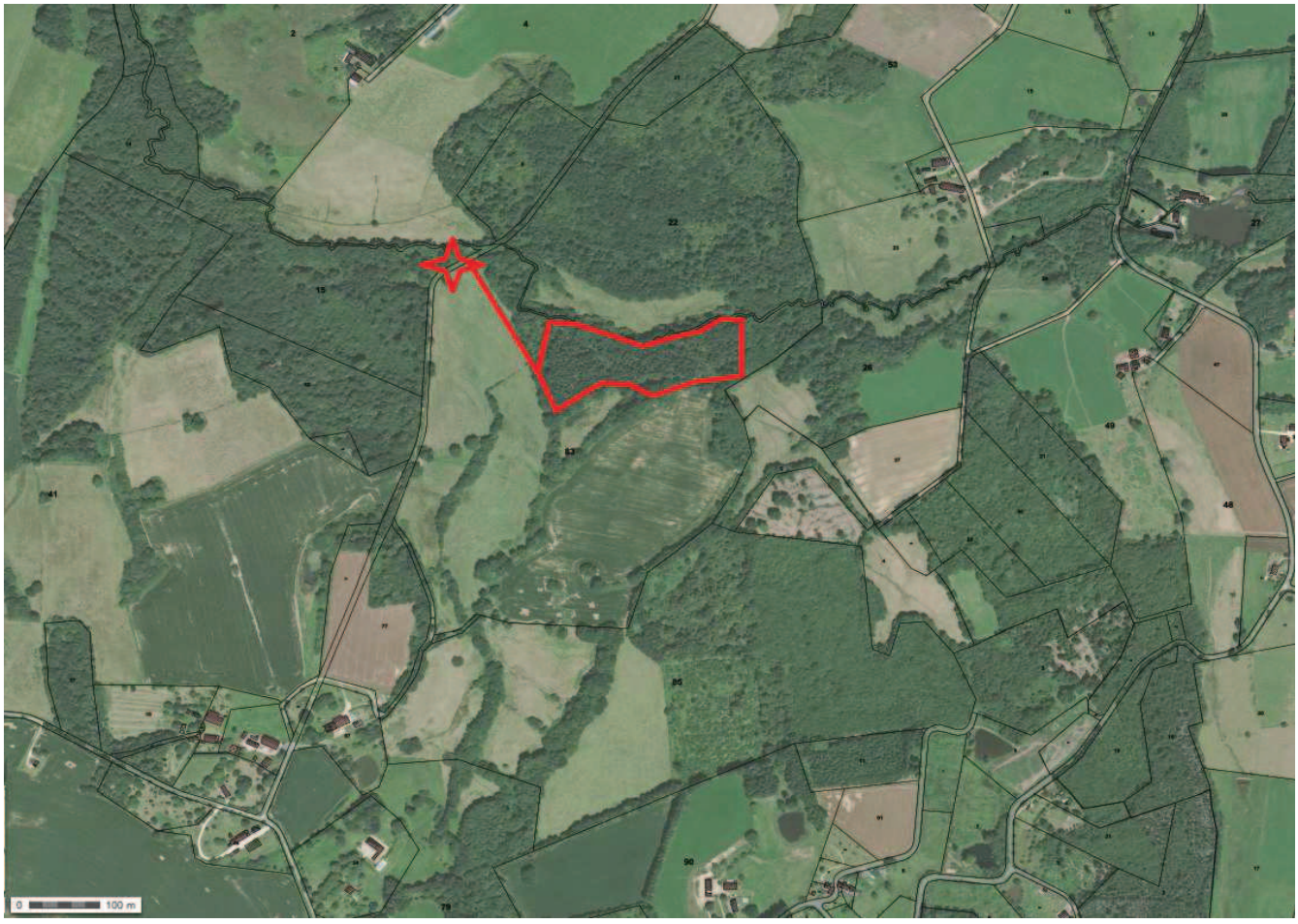

100 m

EURL Sylva-lim
Gestion Forestière

N°3 Coupe rase résineuse - 669m^3

EURL Sylva-lim
Gestion Forestière

Circonférence	Epicéa Sitka
60	153
70	132
80	145
90	147
100	130
110	98
120	65
130	45
140	16
150	20
160	6
170	2
180	1
190	
200	
210	
220	
230	

Situation: Saint Yrieix la Perche (87), parcelle ZD 83

Type de peuplement: Futaie résineuse

Nature de la coupe: Coupe rase - 2,25 ha

Type de marquage: Deux traits horizontaux pour les limites

Clauses particulières

- Remise en état des chemins, pistes et places de dépôt après exploitation
- Respect des fonds voisins, des limites et des clôtures
- Exploitation dans les périodes en accord avec l'exploitant agricole
- les bordures feuillus ne font pas parties de la vente
- Délai de paiement: suivant les conditions du cahier de vente

Nombre de pieds	960
Volume en m^3	669
Volume moyen	0,7

Autre bois	Nombre de pieds	Volume en m^3
Total	0	0

Nombre de pieds estimé: **960**

Volume sciable présumé (m^3): **669**

Pour la visite, contacter le gestionnaire: 06 89 31 06 72

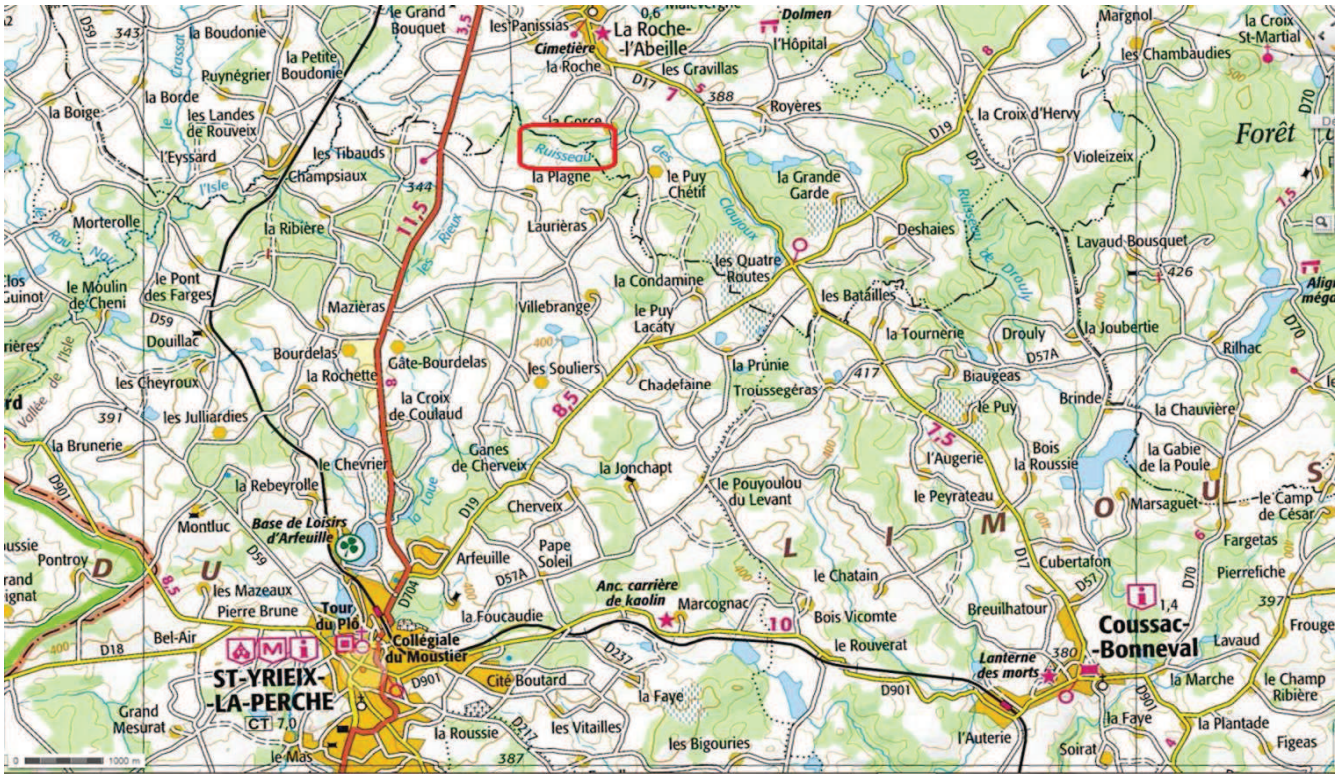
ST-YRIEIX-
-LA-PERCHE
La Roche-
-l'Abeille
Coussac-
-Bonneval
Tour du Plô
Collégiale du Moustier
Base de Loisirs d'Arfeuille
Anc. carrière de kaolin
Cimetière
Dolmen
Lanterne des morts
Forêt
les Panissias
la Roche
les Gravillas
l'Hôpital
Royères
la Croix d'Hervy
Violeizeix
les Chambaudies
Margnol
la Croix St-Martial
la Boudonie
la Petite Boudonie
Puynégrier
la Borde
la Boige
les Landes de Rouveix
l'Eyssard
les Tibauds
Champsiaux
la Plagne
le Puy Chétif
la Grande Garde
Deshaies
Lavaud Bousquet
Morterolle
la Ribière
Laurières
les Quatre Routes
les Batâilles
la Condamine
le Puy Lacaty
Villebrange
Mazières
le Pont des Farges
le Moulin de Cheni
Douillac
Bourdelas
Gâte-Bourdelas
la Rochette
la Croix de Coulaud
les Souliers
Chadefaine
la Prunie
Troussegéras
la Tournerie
Drouly
la Joubertie
Biaugeas
Brinde
le Puy
la Chauvière
Rilhac
les Cheyroux
les Julliardies
la Brunerie
le Chevrier
Ganes de Cherveix
la Jonchapt
le Pouyoulou du Levant
l'Augerie
Bois la Roussie
la Gabie de la Poule
le Peyrateau
Marsaguet
le Camp de César
la Rebeyrolle
Montluc
Cherveix
Arfeuille
Pape Soleil
le Chatain
Cubertafon
Fargetas
Pierrefiche
Pontroy
les Mazeaux
Pierre Brune
la Foucaudie
Marcognac
Bois Vicomte
Breuilhatour
Bel-Air
le Rouverat
Lavaud
Frouge
Grand Mesurat
Cité Boutard
la Faye
la Roussie
les Vitailles
les Bigouries
la Marche
le Champ Ribière
la Plantade
Figeas
l'Auterie
Soirat
le Mas
Ruisseau
Ruisseau de Drouly
Gaujaux
Rau Noir
Vallée de l'Isle
la Loue
l'Isle
les Rieux
D59
D19
D901
D57
D57A
D17
D70
D51A
D104
D237
D217
D18
CT 7.0
1000 m

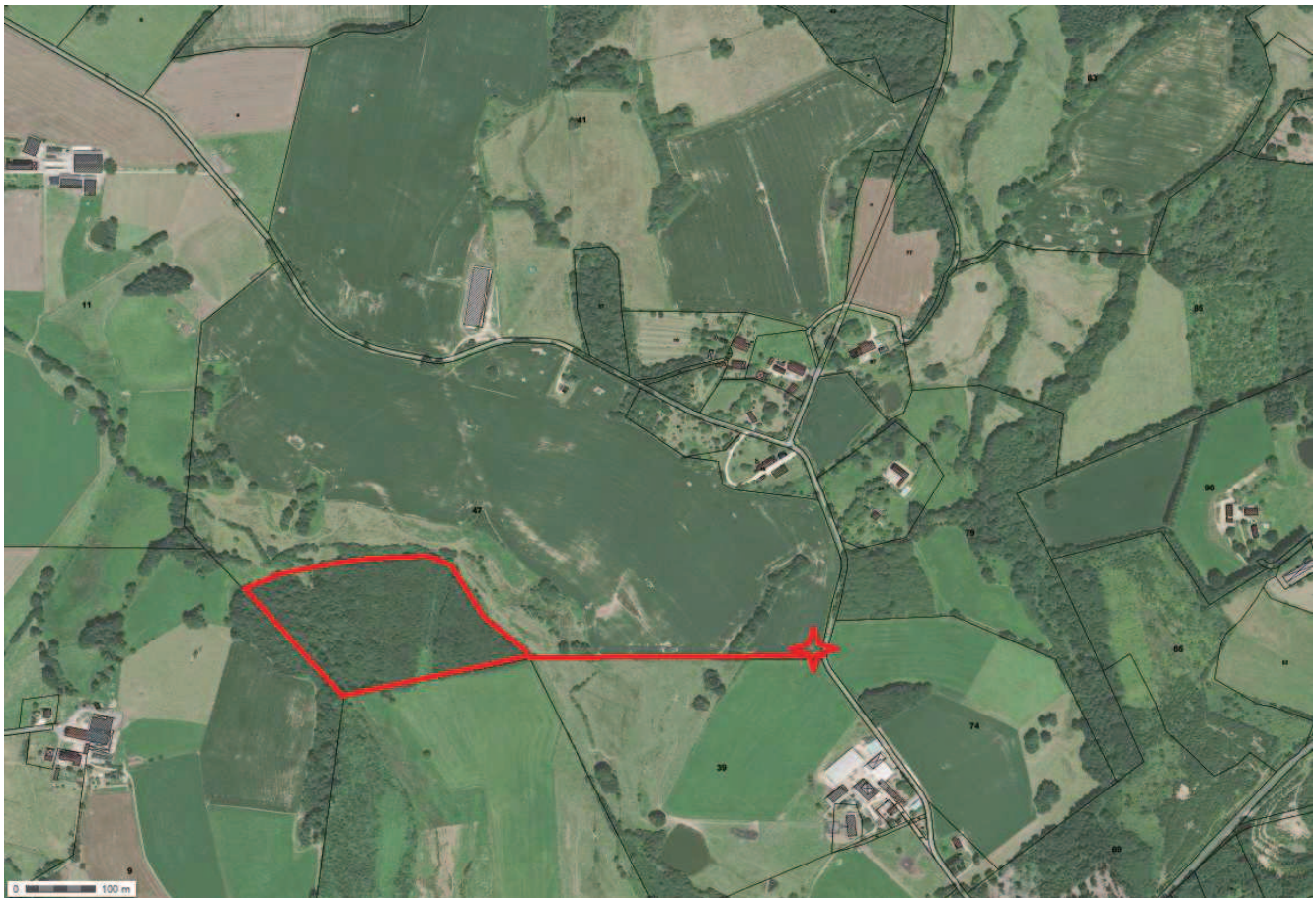
100 m

EURL Sylva-lim
Gestion Forestière

N°4 Coupe à blanc d'un taillis de Châtaigniers

EURL Sylva-lim
Gestion Forestière

Circonférence	Châtaignier
60	Coupe rase de toute la surface
70	
80	
90	
100	
110	
120	
130	
140	
150	
160	
170	
180	
190	
200	
210	
220	
230	

Situation: Saint Yrieix la Perche (87), parcelle ZC 47p

Type de peuplement: Taillis de Châtaigniers

Nature de la coupe: Coupe à blanc - 4,30 ha

Type de marquage: Deux traits horizontaux pour les limites

Clauses particulières
- Remise en état des chemins, pistes et places de dépôt après exploitation - Respect des fonds voisins, des limites et des clôtures - Exploitation dans les périodes en accord avec l'exploitant agricole - Seul les chataigniers sont à exploiter - Exploitation manuel du taillis - Délai de paiement: suivant les conditions du cahier de vente

Nombre de pieds	
Volume en m^3	
Volume moyen	

Autre bois	Nombre de pieds	Volume en m^3
Total		

Pour la visite, contacter le gestionnaire: 06 89 31 06 72

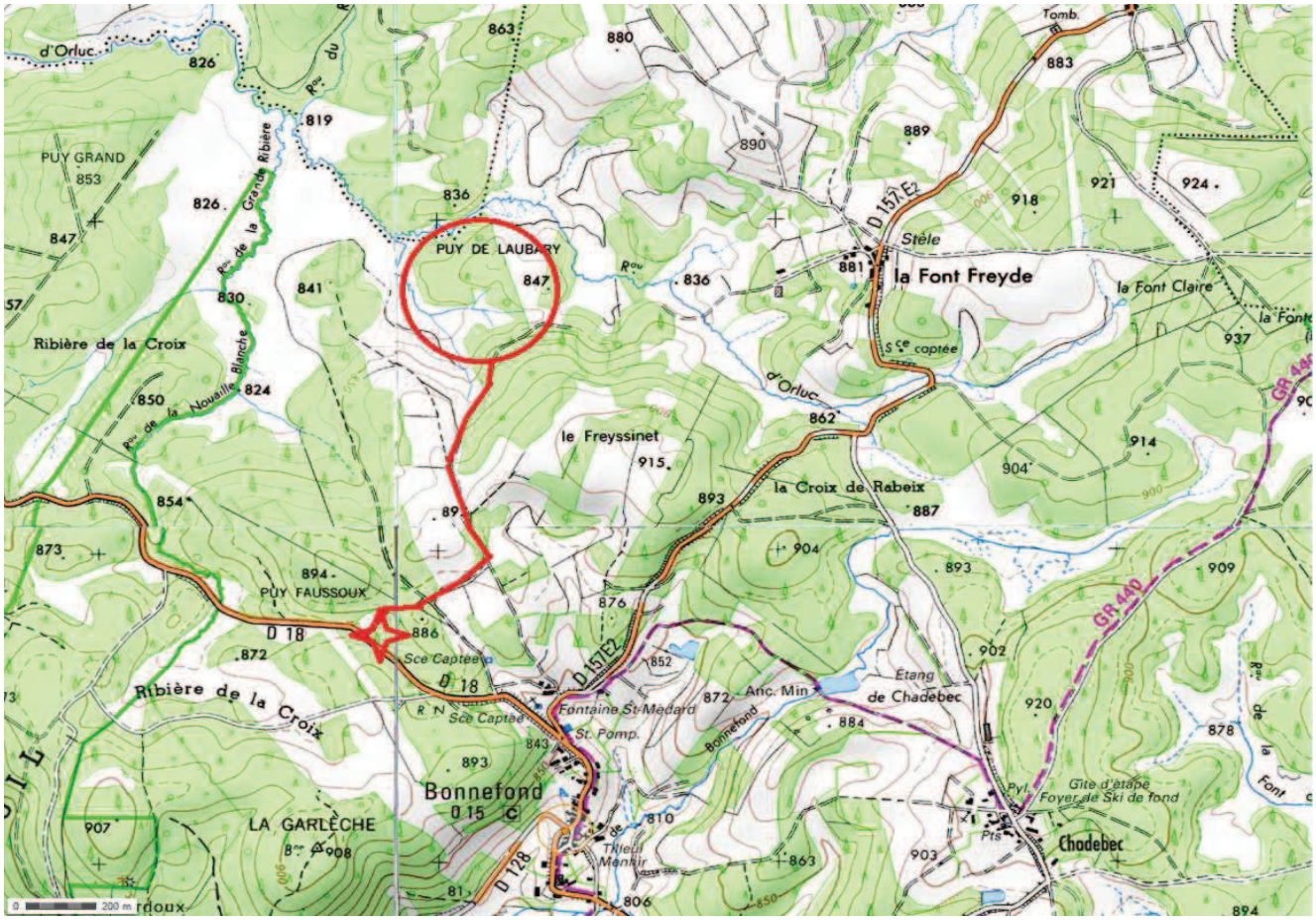
d'Orluc
PUY GRAND
853
Ribière de la Croix
PUY DE LAUBARY
847
Stèle
la Font Freyde
la Font Claire
Sce captée
le Freyssinet
la Croix de Rabeix
PUY FAUSSOUX
D 18
Sce Captée
Fontaine St-Médard
St. Pomp.
Anc. Min
Étang de Chadebec
Bonnefond
D 15 C
LA GARLÈCHE
Tilleul Menhir
Gîte d'étape
Foyer de Ski de fond
Chadebec
GR 440
D 157 E2
D 128
0 200 m

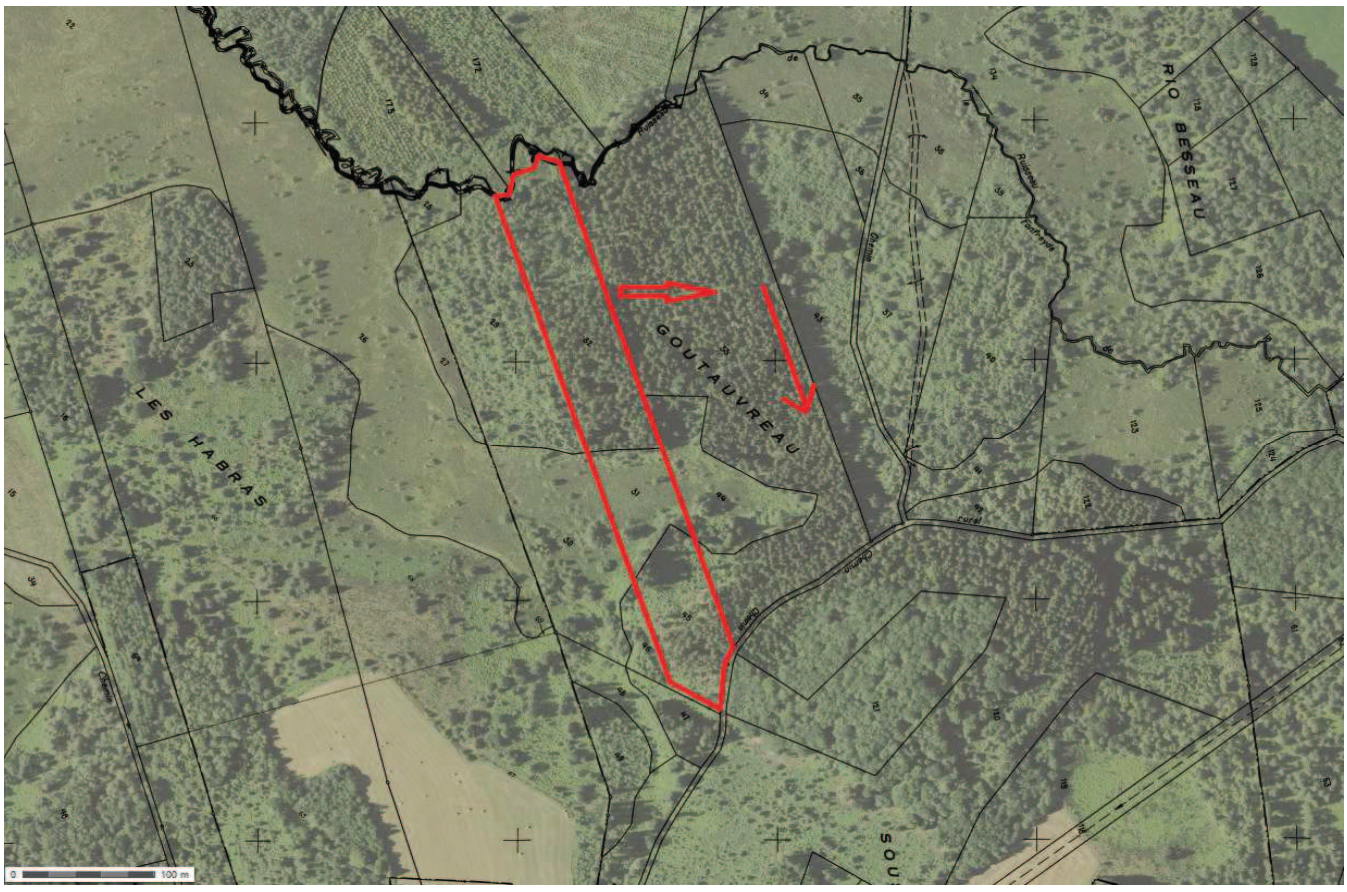
LES HABRAS
GOUTAUVREAU
RIO BESSEAU
0 100 m

EURL Sylva-lim
Gestion Forestière

N°5 Coupe rase résineuse - 716m^3

EURL Sylva-lim
Gestion Forestière

Diamètre	Epicéa Commun	Pin Sylvestre
15	39	14
20	109	58
25	117	51
30	147	44
35	124	16
40	79	4
45	34	2
50	23	1
55	11	
60	9	
65	2	
70		
75		
80		
85		
90		
95		
100		

Nombre de pieds	694	190
Volume en m^3	662	54
Volume moyen	1,0	0,28421

Situation: Bonnefond (19), parcelles AI 32 et 45

Type de peuplement: Futaie résineuse

Nature de la coupe: Coupe rase - 2,10 ha

Type de marquage: Deux traits horizontaux pour les limites

Clauses particulières
- Remise en état des chemins, pistes et places de dépôt après exploitation *- Respect des fonds voisins, des limites et des clôtures* *- etat des lieux avec le riverain pour le débardage* *- Délai de paiement: suivant les conditions du cahier de vente*

Autre bois	Nombre de pieds	Volume en m^3
Chauffage	stères	50
Total	0	50

Nombre de pieds estimé: **884**

Volume sciable présumé (m^3): **716**

Pour la visite, contacter le gestionnaire: 06 89 31 06 72

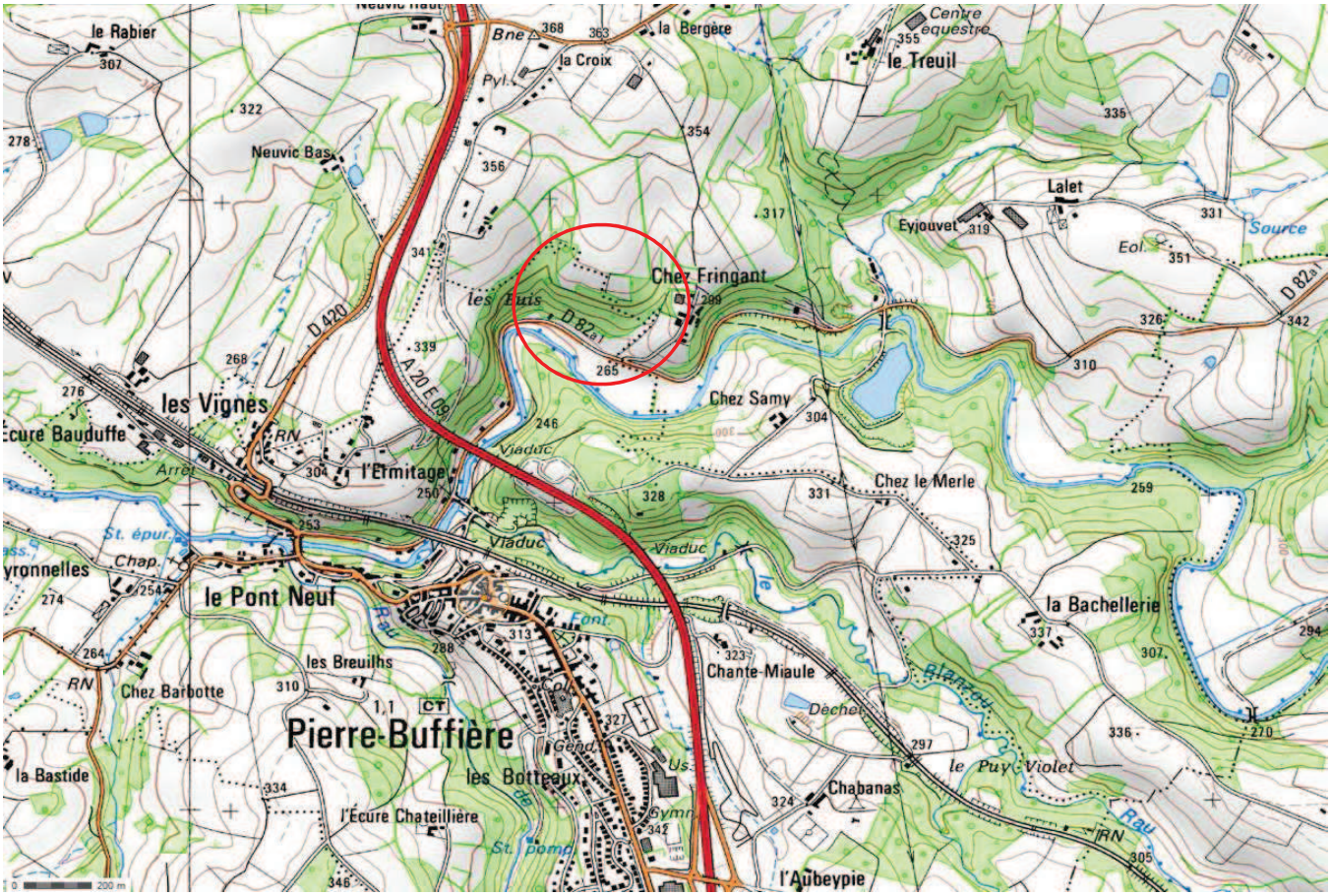
le Rabier
la Bergère
la Croix
Centre équestre
le Treuil
Neuvic Bas
Lalet
Eyjouvet
Source
Chez Fringant
les Vignes
Écure Bauduffe
l'Ermitage
Chez Samy
Chez le Merle
Viaduc
le Pont Neuf
la Bachellerie
les Breuilhs
Chez Barbotte
Chante-Miaule
Pierre-Buffière
les Botteaux
la Bastide
l'Écure Chateillière
Chabanas
le Puy Violet
l'Aubeypie
D 420
A 20 E 09
D 82a1
RN
Arrêt
St. épur.
Chap.
Font.
Déchet
Blanzou
Rau
St. pomp.
Gymn.
Us.
Gend.
Col.
Eol.
Pyl.
Bne
200 m

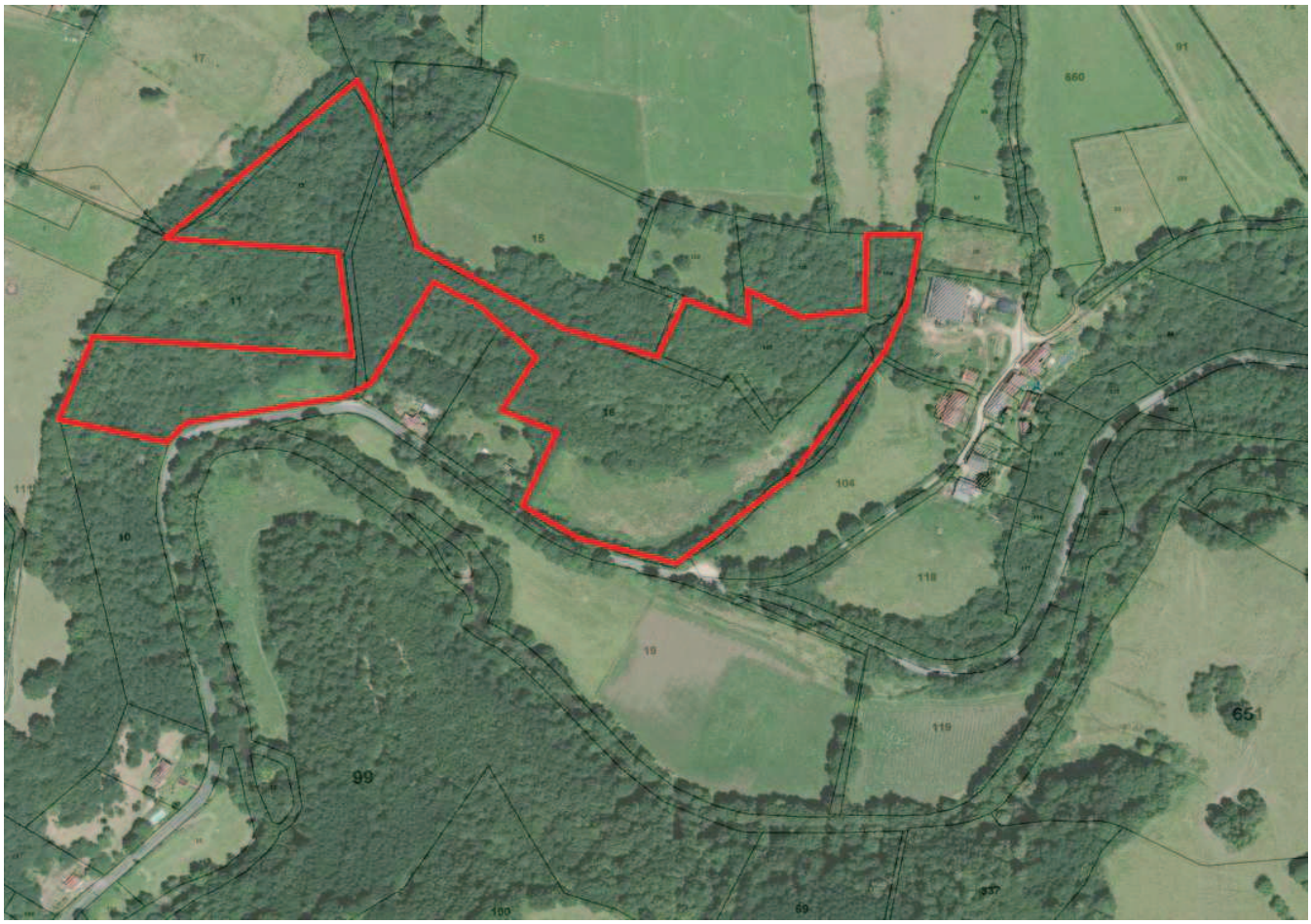

EURL Sylva-lim
Gestion Forestière

N°6 Coupe à blanc d'un taillis feuillus - 900st

EURL Sylva-lim
Gestion Forestière

Circonférence	Chêne	Acacia
60		
70		
80		
90		5
100	4	7
110	11	10
120	8	3
130	4	2
140		1
150	2	2
160	1	
170		
180	3	
190	1	
200	2	
210		
220		
230		

Nombre de pieds	36	30
Volume en m^3	27	16
Volume moyen	0,8	0,5

Autre bois	Nombre de pieds	Volume en m^3
Frêne	5	5
Merisier	2	2
Piquet / chauffage	stères	900
Total	7	7

<u>Situation:</u> St Hilaire Bonneval (87), parcelles C 96, 100, 103
Pierre-Buffière (87), parcelles ZB 10, 12 ,16

<u>Type de peuplement:</u> Taillis feuillus, Chêne, Acacia

<u>Nature de la coupe:</u> Coupe à blanc - 4,80 ha

<u>Type de marquage:</u> Deux traits horizontaux pour les limites

Clauses particulières

- Remise en état des chemins, pistes et places de dépôt après exploitation
- Respect des fonds voisins, des limites et des clôtures
- Délai de paiement: suivant les conditions du cahier de vente

Nombre de pieds estimé: **73**

Volume sciable présumé (m^3): **50**

Pour la visite, contacter le gestionnaire: 06 89 31 06 72

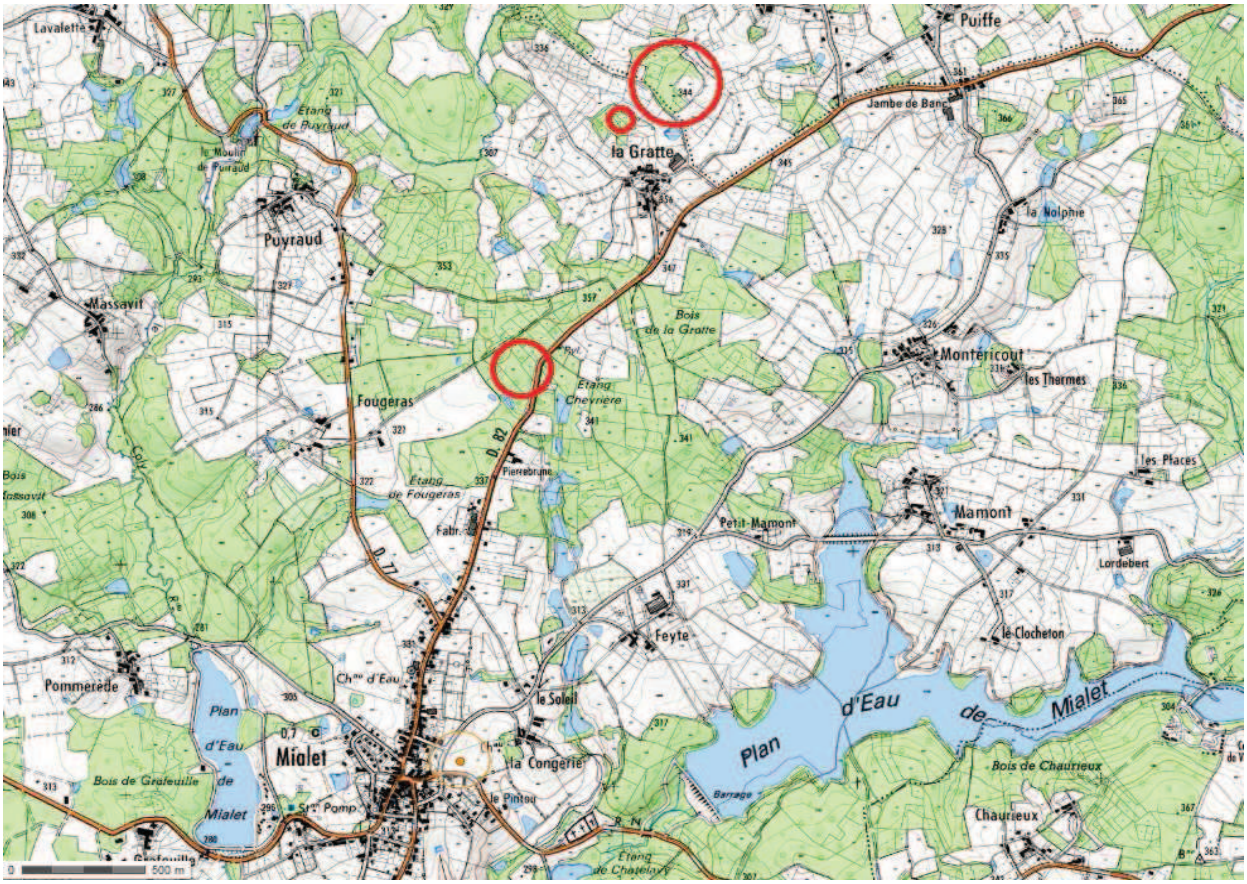
Lavalette
Puiffe
Jambe de Banc
la Gratte
Puyraud
Massavit
la Nolphie
Bois de la Gratte
Montéricout
les Thermes
Fougeras
Étang Chevrière
D. 82
Pierrebrune
Étang de Fougeras
Fabr.
Petit-Mamont
Mamont
les Places
Lordebert
D. 77
Feyte
le Clocheton
Pommerède
Ch^au d'Eau
le Soleil
Plan d'Eau de Mialet
Mialet
la Congerie
Bois de Chaurieux
Bois de Grafeuille
le Pintou
Chaurieux
Étang de Chatelavy
0 500 m

0 200 m

EURL Sylva-lim
Gestion Forestière

N°7 Coupe à blanc de taillis feuillus - 920st

EURL Sylva-lim
Gestion Forestière

Circonférence	Chêne	Sapin Pectiné	Grandis	Pin Weymouth
60				
70				1
80			1	2
90			3	
100			1	2
110	3	1	4	2
120	7	2	1	
130	3	2	4	2
140	10		1	
150	3	3	2	1
160	5			1
170	1			
180	2	2		
190	1	1		
200				
210	4			1
220	1			
230	1			

Nombre de pieds	41	11	17	12
Volume en m^3	53	28	21	17
Volume moyen	1,3	2,5	1,2	1,4

Autre bois	Nombre de pieds	Volume en m^3
Châtaignier	3	2
Pin Sylvestre	2	3
Chêne chauffage	stères	200
Châtaignier	stères	720
Total	5	5

<u>Situation:</u> Miallet (24), parcelles C 293, 450, 453
Firbeix (24), parcelles B 219, 220

<u>Type de peuplement:</u> Taillis feuillus

<u>Nature de la coupe:</u> Coupe à blanc - 4,02 ha

<u>Type de marquage:</u> Deux traits horizontaux pour les limites

Clauses particulières

- Remise en état des chemins, pistes et places de dépôt après exploitation
- Respect des fonds voisins, des limites et des clôtures
- Exloitation manuel du taillis
- Délai de paiement: suivant les conditions du cahier de vente

Nombre de pieds estimés: **86**

Volume sciable présumé (m^3): **124**

Pour la visite, contacter le gestionnaire: 06 89 31 06 72

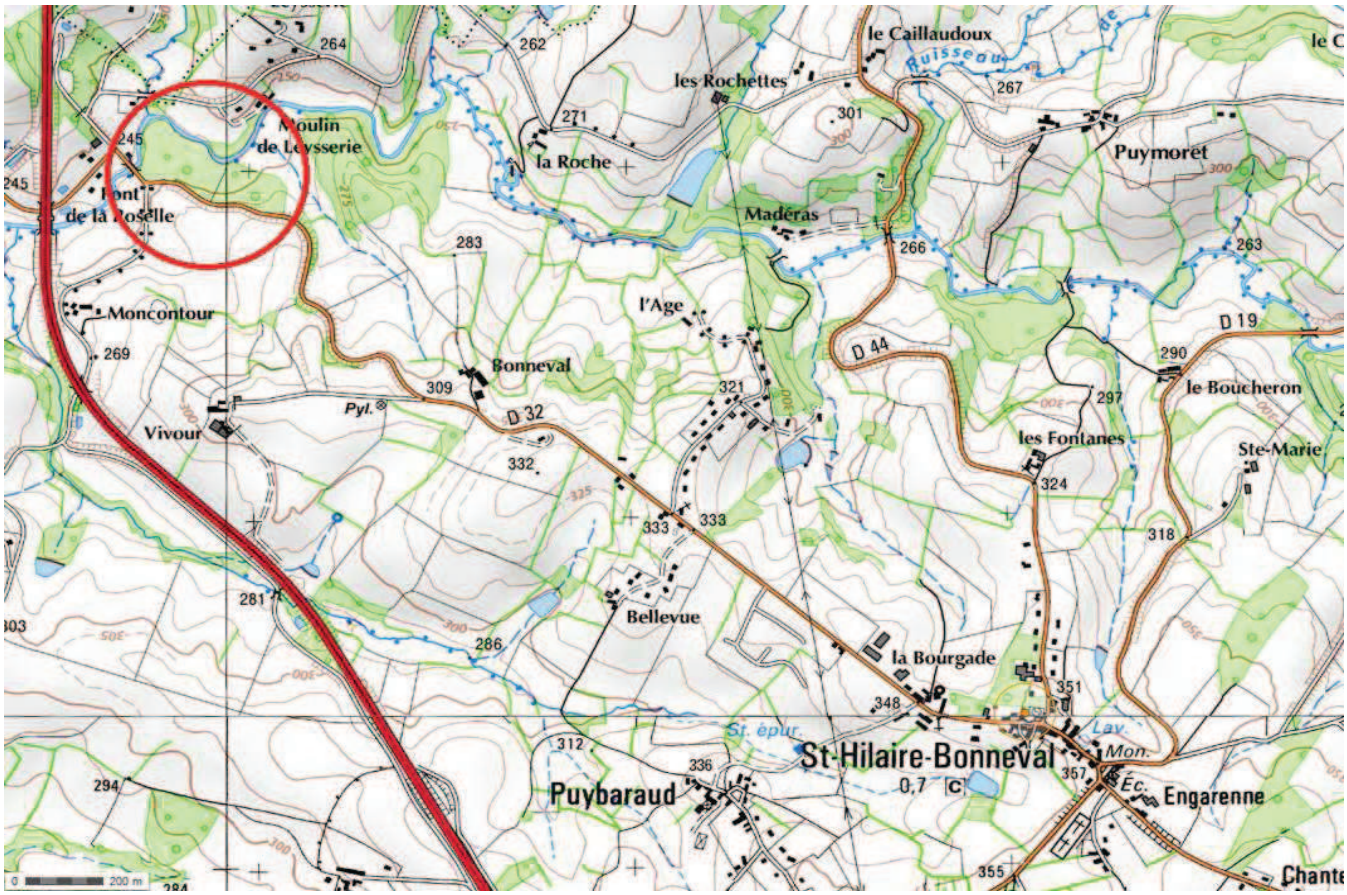
le Caillaudoux
les Rochettes
Puymoret
la Roche
Madéras
l'Age
Moncontour
Bonneval
Vivour
Pyl.
D 32
D 44
D 19
le Boucheron
les Fontanes
Ste-Marie
Bellevue
la Bourgade
St-Hilaire-Bonneval
0,7
Puybaraud
Engarenne
St. épur.
Lav.
Mon.
Éc.
0 200 m

0 100 m

EURL Sylva-lim
Gestion Forestière

N°8 Coupe à blanc d'un taillis de chêne - 1640st

EURL Sylva-lim
Gestion Forestière

Circonférence	Chêne
60	
70	
80	
90	1
100	18
110	30
120	27
130	16
140	17
150	5
160	7
170	7
180	1
190	1
200	
210	
220	1
250	1

Situation: St Hilaire Bonneval (87), parcelle A 310, 311, 320

Type de peuplement: Taillis de chêne

Nature de la coupe: Coupe à blanc - 5,15 ha

Type de marquage: Deux traits horizontaux pour les limites

Clauses particulières
- Remise en état des chemins, pistes et places de dépôt après exploitation *- Respect des fonds voisins, des limites et des clôtures* *- Délai de paiement: suivant les conditions du cahier de vente*

Nombre de pieds	132
Volume en m^3	106
Volume moyen	0,8

Autre bois	Nombre de pieds	Volume en m^3
Frêne	2	1,2
Acacia	1	0,5
Chauffage	stères	1640
Total	3	1,7

Nombre de pieds estimé: **135**

Volume sciable présumé (m3): **107,7**

Pour la visite, contacter le gestionnaire: 06 89 31 06 72

Forêt de Frétigne
Blanche
la Luzège
Volette
le Poumeyrol
le Cheix
le Moulinot
la Roche Viole
le Boucherol
Alain
la Grafouillère
Riv
Spontour
l'Espinassou
la Dordogne
le Coustal
le Moulin d'Auze
Laterrière
Bois de Charel
la Côte
Charel
la Viaque de Lagat
le Charlat
au Glandier
les Glandiers
Lalo
le Pâtural haut
le Rognadour
Verchopie
la Veyrière
Lascombes
Gouttes Longues
Bois de Brieu
Longuechaux
Auriac
le Coudert
Inchaumont
le Puy de Verchopie
le Brieu
la Vialotte
les Coustagous
la Fouillade
les Chances
le Bois Grand
Puech de Breuze
Croix de l'Arbre
El Bos
la Serre
0 500 m

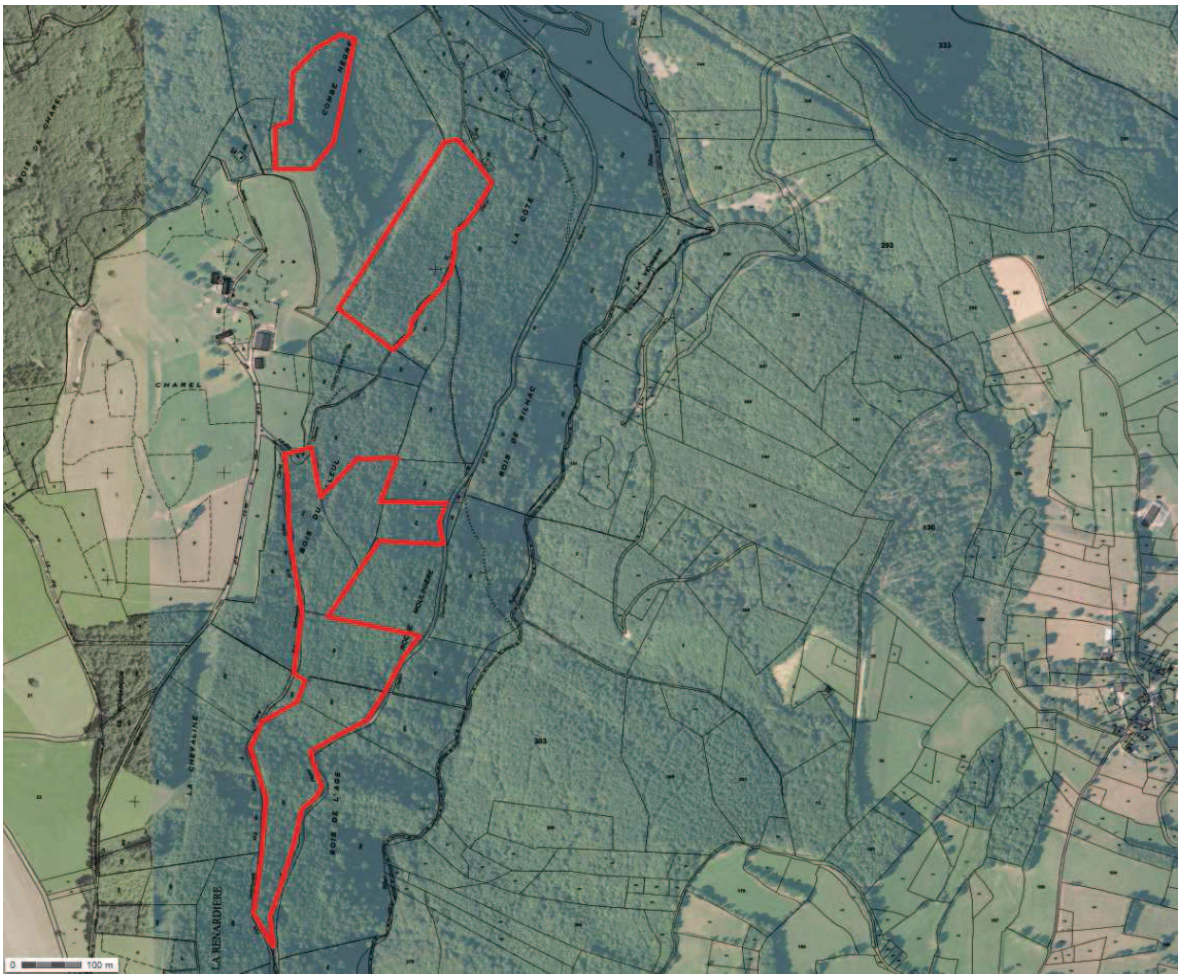
CHAREL
LA CÔTE
BOIS DE SILHAC
LA CHEVALINE
BOIS DE L'AGE
LA RENARDIERE
0 100 m

EURL Sylva-lim
Gestion Forestière

N°9 Coupe à blanc de taillis feuillus - 4500st

EURL Sylva-lim
Gestion Forestière

Diamètre	Epicéa Commun	Grandis
15	75	1
20	50	4
25	36	5
30	6	3
35	6	
40		5
45		5
50		1
55		2
60		2
65		
70		
75		
80		
85		
90		
95		
100		

Situation: Rilhac-Xaintrie (19), parcelles A100, 101p, 110p, 154, 158, 261p, 263

Type de peuplement: Taillis Châtaignier, Chêne, Hêtre

Nature de la coupe: Coupe à blanc - 15,4 ha

Type de marquage: Deux traits horizontaux pour les limites

Clauses particulières

- Remise en état des chemins, pistes et places de dépôt après exploitation
- Respect des fonds voisins, des limites et des clôtures en attente d'agrément du PSG (1janvier 2016)
- Délai de paiement: suivant les conditions du cahier de vente

Nombre de pieds	173	28
Volume en m^3	55	37
Volume moyen	0,3	1,3

Autre bois	Nombre de pieds	Volume
Châtaignier, Chêne, Hêtre	Stères	4500
Total	0	4500

Nombre de pieds estimé: **201**

Volume sciable présumé (m^3): **92**

Pour la visite, contacter le gestionnaire: 06 89 31 06 72

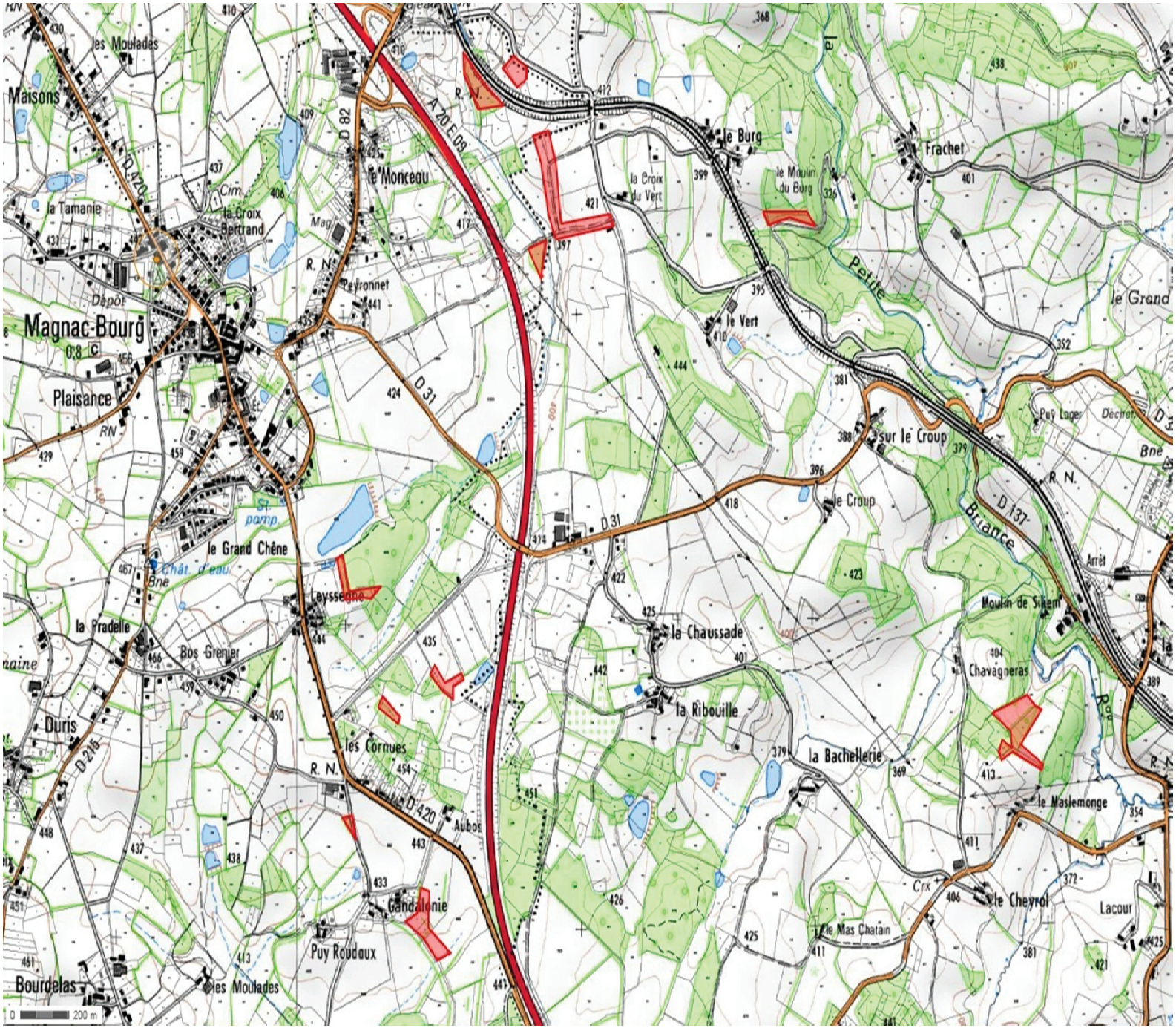

les Moulades
Maisons
la Tamanie
la Croix Bertrand
le Monceau
Peyronnet
Magnac-Bourg
Plaisance
le Grand Chêne
Leyssegne
la Pradelle
Bos Grenier
Duris
les Cornues
Aubos
Gandalonie
Puy Roudaux
Bourdelas
les Moulades
le Burg
la Croix du Vert
le Moulin du Burg
Frachet
le Vert
sur le Croup
le Croup
la Chaussade
la Ribouille
la Bachellerie
Chavagneras
Moulin de Siliem
le Maslemonge
le Cheyrol
le Mas Chatain
Lacour
Petite
Briance
le Grand
Puy Loger
Arrêt
A 20 E 09
D 31
D 420
D 82
D 137
D 215
R. N.
0 200 m

EURL Sylva-lim
Gestion Forestière

N°10 Coupe d'ilôts de Chêne

EURL Sylva-lim
Gestion Forestière

Circonférence	Chêne	Acacia	Frêne	Erable
100		18		
110	8	9		1
120	16	12	1	1
130	16	8	6	
140	21	4	3	1
150	26	2		
160	17	2	2	
170	23		1	
180	15		1	1
190	16		3	
200	17			
210	16			
220	12			
230	14			
240	15			
250	13			
260	9			
270	4			
280				
290	2			
300	1			
310	3			
320	2			
330				
340	2			
350				
360				
370	1			

Nombre de pieds	269	55	17	4
Volume en m^3	723	31	14	3
Volume moyen	2,7	0,6	0,8	0,8

<u>Situation:</u> St Germain les Belles (87), Parcelles F383, 384, 385 - G 1, 2, 3, 4, 5, 40, 132 Magnac-bourg, Parcelles A 130, 316, 317, 355, 356, 358, 382, 419, 453, 455, 481, 497, 948 - C 234, 261, 262, 263, 264

<u>Type de peuplement:</u> Ilôts épars de chêne, feuillus divers

<u>Nature de la coupe:</u> Coupe rase

<u>Type de marquage:</u> Deux traits horizontaux pour les limites, arbres marqués à la peinture jaune

Clauses particulières

- Remise en état des chemins, pistes et places de dépôt après exploitation
- Respect des fonds voisins, des limites et des clôtures
- Exploitation dans les périodes en accord avec l'exploitant agricole
- Délai de paiement: suivant les conditions du cahier de vente
- Pour plus d'information sur les localisations, contacter le Gestionnaire

Nombre de pieds estimés: 363

Volume sciable présumé (m^3): 790,4

Volume chauffage présumé (st): 1400

Autre bois	Nombre de pieds	Volume en m^3
Douglas	1	4,5
Epicéa commun	1	1
Sapin pectiné	2	3
Châtaignier	7	3,6
Hêtre	3	4,3
Erable	4	3
Total	18	19,4

Pour la visite, contacter le gestionnaire: 06 89 31 06 72

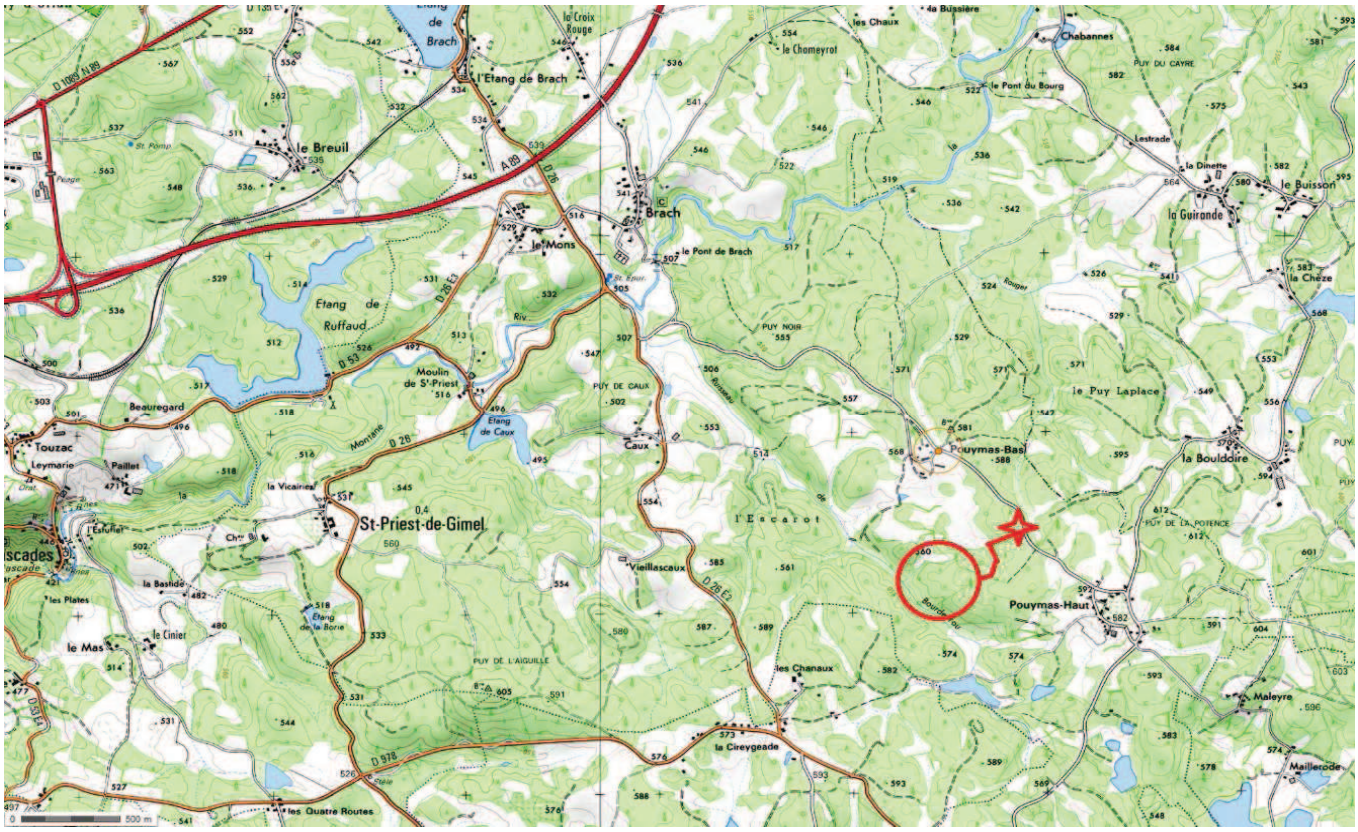

le Breuil
l'Etang de Brach
Brach
le Mons
le Pont de Brach
Etang de Ruffaud
Moulin de St-Priest
Etang de Caux
Caux
St-Priest-de-Gimel
Vieillascaux
Pouymas-Bas
Pouymas-Haut
le Puy Laplace
la Bouldoire
la Guirande
le Buisson
la Dinette
Chabannes
le Pont du Bourg
les Chaux
le Chomeyrot
la Croix Rouge
Beauregard
Touzac
Leymarie
Paillet
la Vicairie
l'Escarot
les Chanaux
la Cireygeade
les Quatre Routes
Maleyre
Maillerode
le Mas
le Cinier
les Plates
la Bastide
Etang de la Borie
PUY DE L'AIGUILLE
PUY DE CAUX
PUY NOIR
PUY DE LA POTENCE
PUY DU CAYRE
0 500 m

140
143
137
206
196
188
0 100 m

EURL Sylva-lim
Gestion Forestière

N°11 Coupe à blanc d'un taillis feuillus - 4,20 ha

EURL Sylva-lim
Gestion Forestière

Diamètre	Pins Sylvestre	Chêne
15	3	
20	19	
25	6	
30	29	
35	33	1
40	39	
45	32	4
50	27	5
55	5	4
60	2	2
65	2	1
70		
75		
80		
85		
90		
95		
100		

Situation: St Priest de Gimel (19), Parcelle C 227

Type de peuplement: Taillis feuillus avec Pins sylvestre épars

Nature de la coupe: Coupe à blanc - 4,20 ha

Type de marquage: Deux traits horizontaux pour les limites

Clauses particulières

- Remise en état des chemins, pistes et places de dépôt après exploitation
- Respect des fonds voisins, des limites et des clôtures
- Exploitation dans les périodes en accord avec l'exploitant agricole
- Délai de paiement: suivant les conditions du cahier de vente

Nombre de pieds	197	17
Volume en m^3	214	20
Volume moyen	1,1	1,2

Autre bois	Nombre de pieds	Volume en m^3
Chauffage	Stères	420
Total	0	0

Nombre de pieds estimé: **214**

Volume sciable présumé (m^3): **234**

Pour la visite, contacter le gestionnaire: 06 89 31 06 72

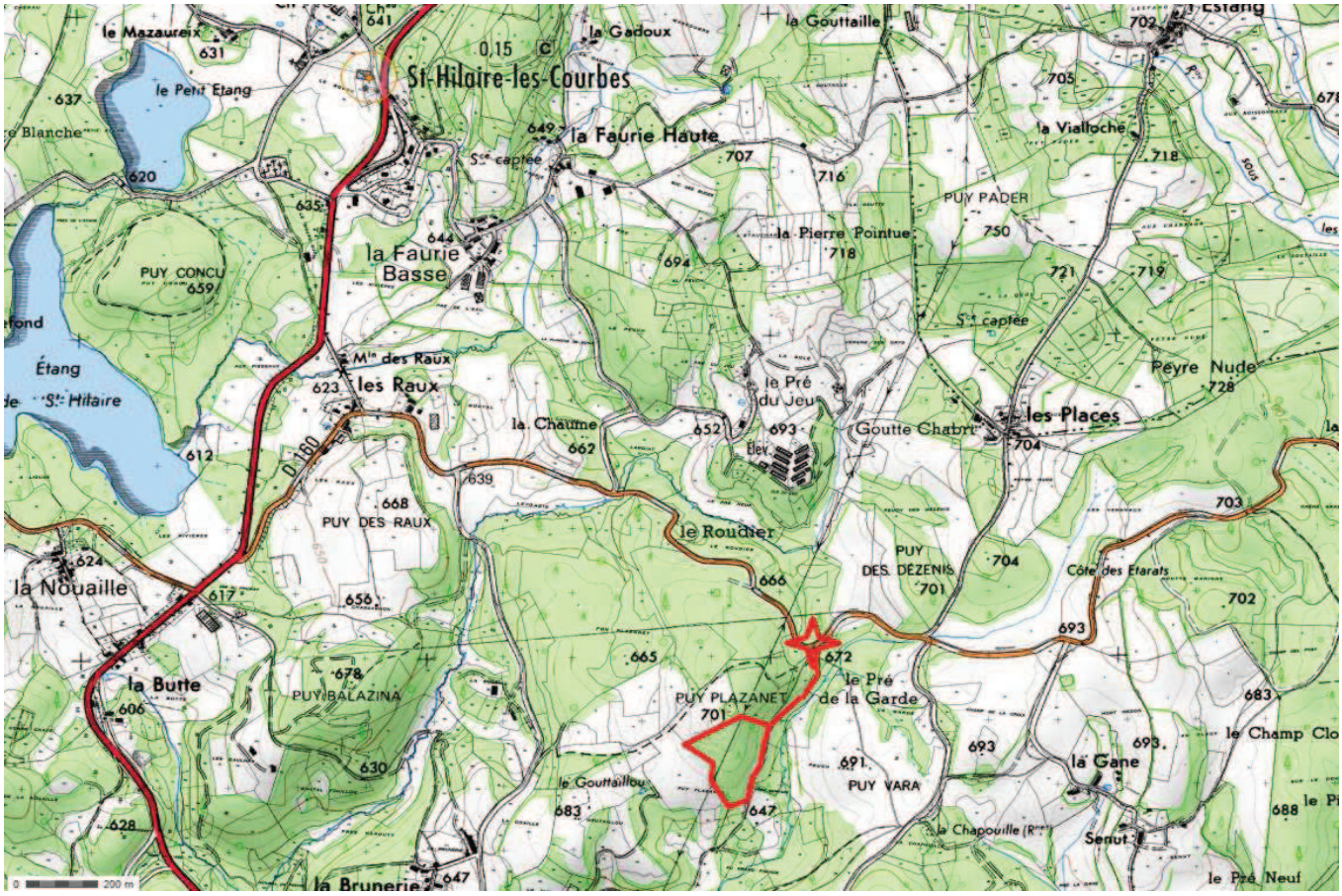
St-Hilaire-les-Courbes
le Mazaureix
le Petit Etang
la Gadoux
la Gouttaille
la Faurie Haute
la Vialloche
PUY PADER
la Pierre Pointue
la Faurie Basse
PUY CONCU
Étang
St-Hilaire
Mlin des Raux
les Raux
le Pré du Jeu
Goutte Chabri
les Places
Peyre Nude
la Chaume
PUY DES RAUX
le Roudier
PUY DES DEZENIS
Côte des Etarats
la Nouaille
la Butte
PUY BALAZINA
PUY PLAZANET
le Pré de la Garde
PUY VARA
la Gane
le Champ Clo
le Gouttaillou
la Chapouille
Senut
le Pré Neuf
la Brunerie
0 200 m

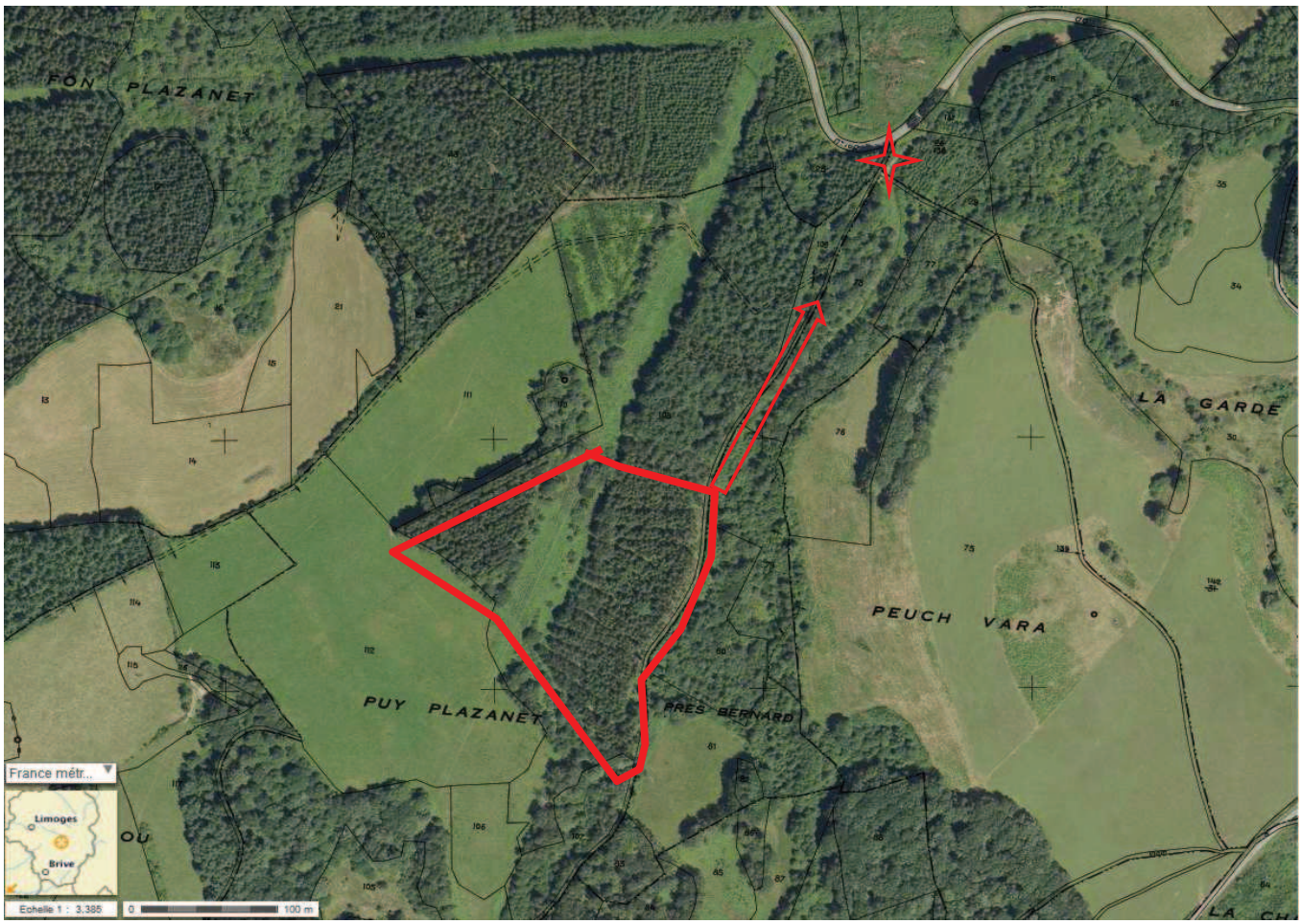
FON PLAZANET
LA GARDE
PEUCH VARA
PUY PLAZANET
PRES BERNARD
France métr...
Limoges
Brive
Echelle 1 : 3,385
0 100 m

EURL Sylva-lim
Gestion Forestière

N°12 Coupe rase résineuse - 644m^3

EURL Sylva-lim
Gestion Forestière

Circonférence	Epicéa Commun	Pin Laricio
50	264	36
60	301	43
70	248	55
80	198	41
90	119	39
100	81	39
110	49	27
120	16	11
130	11	5
140	2	5
150	5	2
160	1	
170		
180	1	
190		
200		
210		
220		

Situation: Saint Hilaire les Courbes (19), AO 108

Type de peuplement: Futaie résineuse + taillis

Nature de la coupe: Coupe rase - 2,60 ha

Type de marquage: Deux traits horizontaux pour les limites

Clauses particulières
- Remise en état des chemins, pistes et places de dépôt après exploitation *- Respect des fonds voisins, des limites et des clôtures* *- Délai de paiement: suivant les conditions du cahier de vente*

Nombre de pieds	1296	303
Volume en m^3	515	129
Volume moyen	0,4	0,42574

Autre bois	Nombre de pieds	Volume en m^3
Total	0	0

Nombre de pieds estimé: **1599**

Volume sciable présumé (m^3): **644**

Pour la visite, contacter le gestionnaire: 06 89 31 06 72

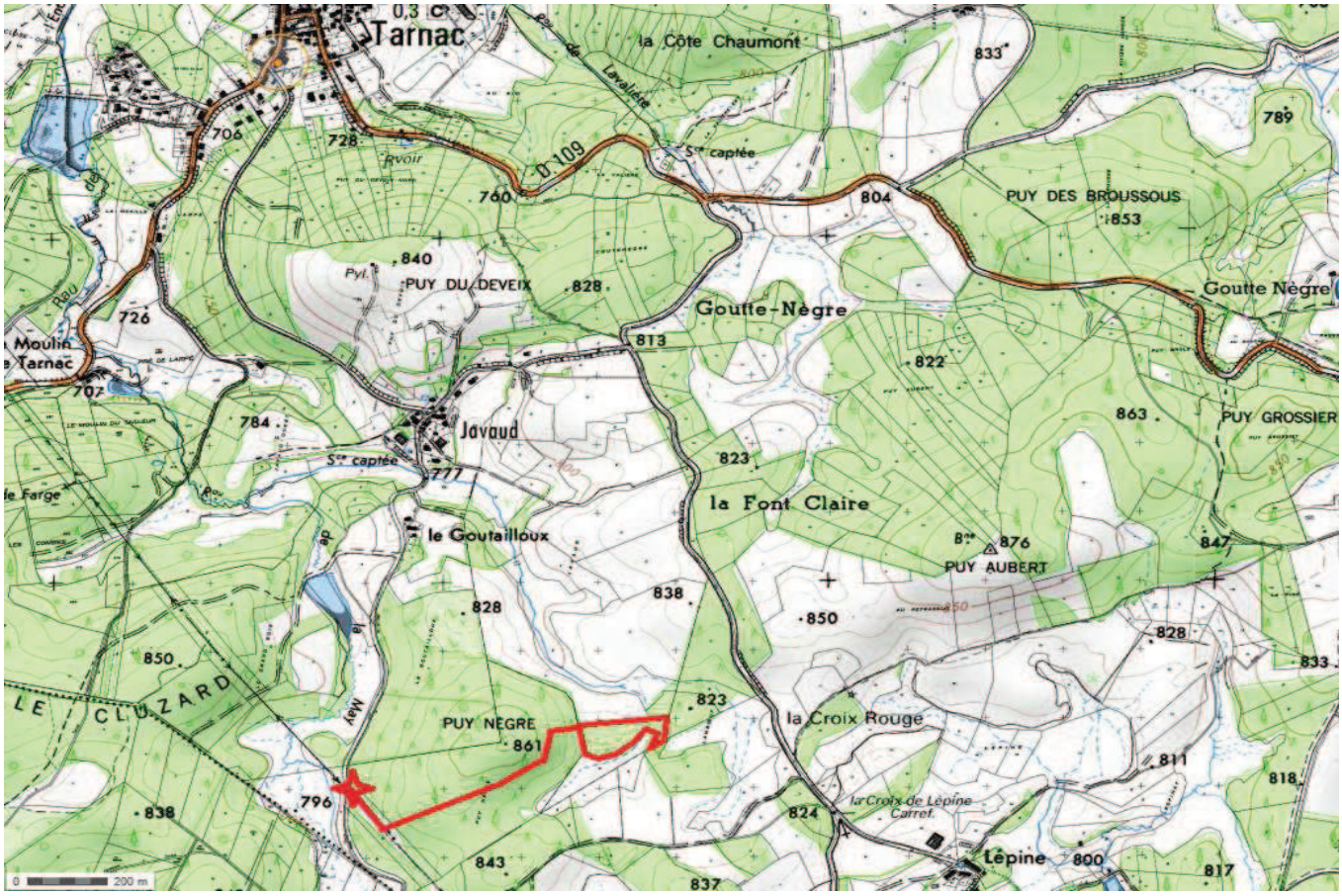
Tarnac
la Côte Chaumont
D 109
PUY DES BROUSSOUS
853
Goutte Nègre
PUY DU DEVEIX
Goutte-Nègre
Javaud
le Goutailloux
la Font Claire
PUY GROSSIER
PUY AUBERT
PUY NEGRE
861
la Croix Rouge
la Croix de Lépine
Carrot
Lépine
LE CLUZARD
Moulin de Tarnac
le Farge
200 m

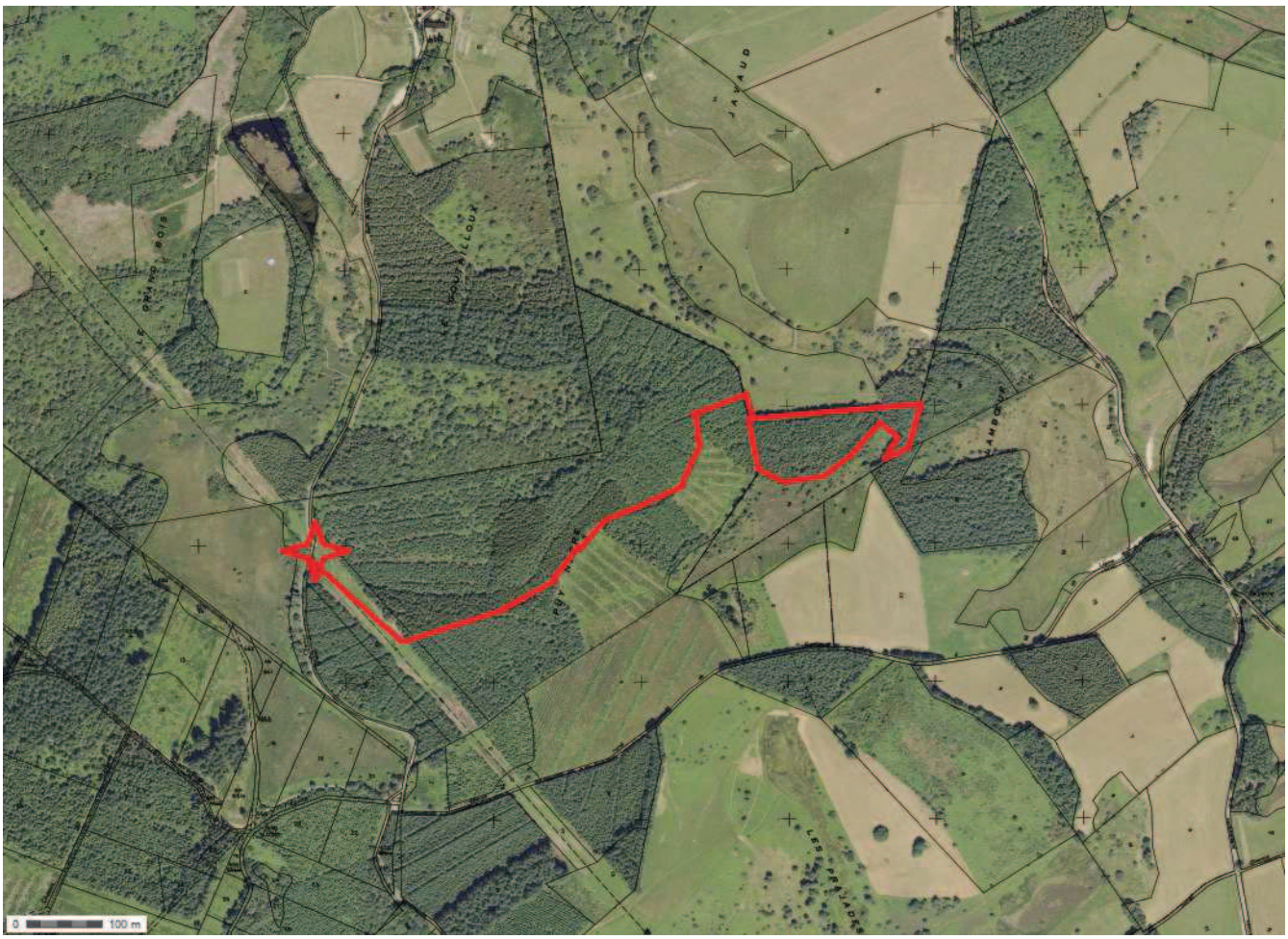
100 m

EURL Sylva-lim
Gestion Forestière

N°13 Coupe rase résineuse - 616 m^3

EURL Sylva-lim
Gestion Forestière

Circonférence	Douglas	Epicéa Sitka
60	32	59
70	43	54
80	52	69
90	53	57
100	51	42
110	37	40
120	30	23
130	25	15
140	11	11
150	11	7
160	5	3
170	1	3
180		1
190		
200		
210		
220		
230		

Situation: Tarnac (19), Parcelle BO 47

Type de peuplement: Futaie résineuse

Nature de la coupe: Coupe rase - 1,50 ha

Type de marquage: Deux traits horizontaux pour les limites

Clauses particulières
- Remise en état des chemins, pistes et places de dépôt après exploitation - Respect des fonds voisins, des limites et des clôtures - Délai de paiement: suivant les conditions du cahier de vente

Nombre de pieds	351	384
Volume en m^3	345	271
Volume moyen	1,0	0,7

Autre bois	Nombre de pieds	Volume en m^3
Total	0	0

Nombre de pieds estimé: **735**

Volume sciable présumé (m^3): **616**

Pour la visite, contacter le gestionnaire: 06 89 31 06 72